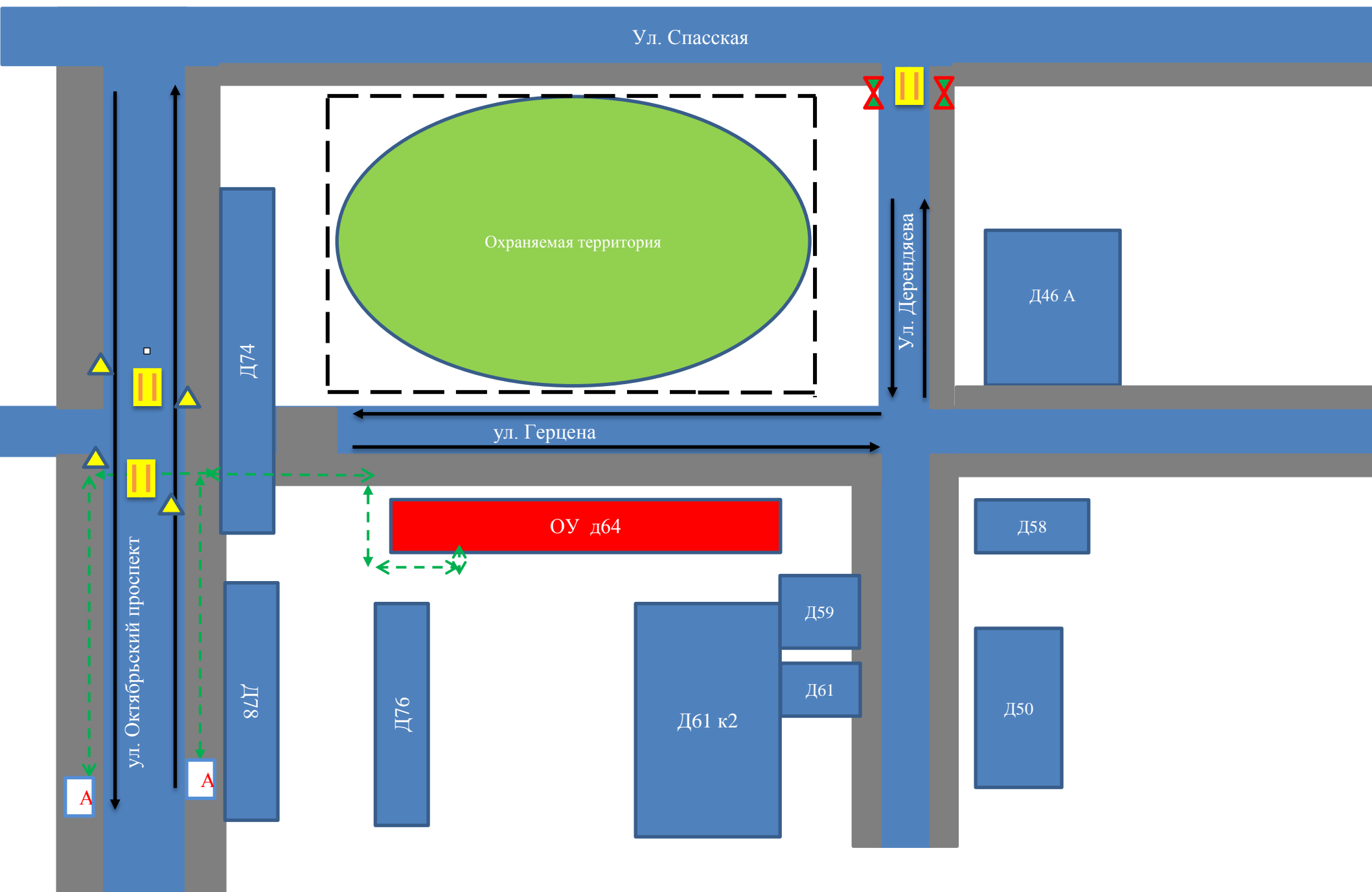












1) План-схема безопасного маршрута детей (обучающихся) центра к ОУ от остановок общественного транспорта и обратно.



## Условные обозначения к схеме № 1

-  - движение автотранспорта
-  - дорога
-  - тротуар
-  - светофор
-  - пешеходный переход не регулируемый
-  - пешеходный переход регулируемый
-  - знак пешеходный переход
-  - остановка рейсовых автобусов и троллейбусов
-  - жилой фонд
-  - безопасный маршрут движения детей (обучающихся)